

Nordkyststruten

Regionalrute 47: 64 km cykel- og vandre-ruter mellem Hundested og Helsingør

Nordkyststruten er en skiltet cykelrute, der leder dig langs den Sjællandske nord-kyst imellem små hyggelige kyst- og badebyer, og igennem enestående naturområder. Fra cykelsadlen har du mulighed for at opleve de steder, som man normalt ikke kommer til. Den sjællandske nordkyst bliver også kaldt for Den Danske Riviera, da her foruden gode badestrande er et righoldigt udbud af restauranter, cafeer og overnatningssteder samt trestjernede seværdigheder, som tiltrækker turister fra hele verden. Bliver turen for lang, er der en lokalbane langs ruten, hvor du gratis kan medbringe din cykel. Har du mod på en længere cykeltur, er der rig mulighed for at fortsætte på en af de mange andre skiltede cykelruter, der er forbindelse til.

God tur

Hundested

Hundested er en levende havneby med færgeforbindelse, fiskeflåde og en livlig lystbådehavn. På havnekajen er der restauranter, cafeer og Hundestedets eget mikrobryggeri, samt en række arbejdende værksteder. Den første bebyggelse i Hundested var lodsboligen fra 1830'erne, men med etableringen af læmølen i 1862 voksede byen og i 1916 kom jernbanen til og samtidig etableredes færgeforbindelse til Rørvig.

Forbindelser

- Færge til Rørvig 25 minutter
- Lokalbane til Hillerød via Frederiksværk
- Cykelrute 2, Hanstholm - København. København via Kulhuse - Frederikssund og Farum
- Fjordstien cykelrute 40 til Frederiksværk afstand 15 km fortsætter rundt om Roskilde- og Isefjord.

Hundested - Liseleje 10,5 km / 28% grus

Hundested Skanse

Nord for Hundested ligger Hundested Skanse. Skansen blev etableret i 1809 i forbindelse med Englandskrigene (1801 - 1814) for at beskytte indsejlingen til Isefjorden. Skansen havde oprindeligt otte kanoner og to morterer. I dag er der fire kanoner tilbage.

Knud Rasmussens Hus

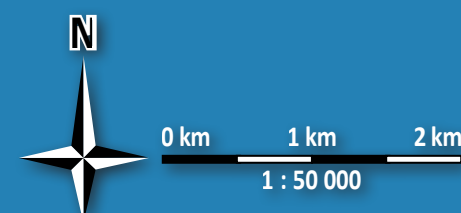
Knud Rasmussens Hus blev opført i 1917. Det var polarforskerens arbejderhus, og her skrev han sine bøger og planlagde nye ekspeditioner. Huset er i dag et charmerende museum og ligger med en dramatisk udsigt udover Kattegat, hvorfra man i klart vejr kan se helt til Hesselø.

Kikhavn

Kikhavn er det ældste fiskerleje på Halsnæs og havde allerede i 1582 sin nuværende udstrækning med huse på begge sider af hovedgaden. Fiskeriet var bl.a. drivgarnsfiskeri efter marsvin og sild. Kikhavn har sin egen særegne charme, og man kan stadig fornemme det sammenhold, der stammer fra dengang indbyggerne dyrkede de 300 tdr. landbrug i fællesskab.

Hyllingeberg

I 1983 dumpede en 8,5 ton tung sten ud af Hyllebjerg Klint. Stenen viste sig at være Danmarks største og flotteste Helleristningssten. Stenen er dekoreret med skibe og soltegn som er 3000 år gamle. Stenen er flyttet fra havstokken til Frederiksværk bibliotek, hvor den i dag kan ses. En anden "usynlig" attraktion ved Hyllingeberg er et nyetableret undersøiske stenrev som både vil sikre kysten og genskabe gode levesteder for fisk og fiskeyngel.



Liseleje

Liseleje blev anlagt som fiskeleje i 1784 for at forsyne arbejderne på krudtværket i Frederiksværk med fisk. Erhvervsfiskeriet ophørte i 1950'erne. I mellemtiden var der kommet sommerhuse og sommerpensionater til, og Liseleje er i dag en hyggelig badeby med cafeer, restauranter og indkøbsmuligheder. Tæt på stranden ligger en af Danmarks største naturlegepladser, Havtyren.

Liseleje - Tisvildeleje 9,5 km / 84% grus

Melby overdrev - Sjællands største hede

Melby Overdrev har igennem de sidste 100 år været militært skydeterræn og har på den måde undgået at blive bebygget med sommerhuse. De 145 ha hede er nu overtaget af Naturstyrelsen og er Sjællands største sammenhængende hedeareal. Her kan opleves, de for heden særegne arter, som er sjældne i resten af landet.

Troldeeskoven

Midt inde i Tisvildehegn ligger Troldeeskoven. Her kan fantasien hurtigt sættes i sving, når man cykler imellem de krogede Skovfyr, der er op til 200 år. De krogede træer er et resultat af vind, næringsfattig jord og skadedyrangreb. Hvis du er heldig, kan du se kronvildt i skoven.

Tisvildeleje

Tisvildeleje er i dag den mest fashionable badeby på Nordsjælland, det er her de kendte mingler i sommermånederne og mødes på en af de mange cafeer og spisesteder. Her er badehotel, camping og sågar en biograf. På den velbesøgte strand kan man se de klassiske badehuse i charmerende farver.

Forbindelser

- Lokalbane til Hillerød
- Cykelrute 32 til Hillerød via Helsingør, 19 km

Tisvilde - Gilleleje 19,6 km / 1% grus

Heather Hill

Cykelruten går igennem Heather Hills lyngklædte bakker. Området har fået sit navn efter et sommerhus, som var ejet af en engelsk direktør. Stil cyklerne ved kiosken og gå en tur i områdets bløde bakker. Indsug duften af lyng og se de karakteristiske arter nikkende Kobjælde og Blodrød Storkenæb. Her kan også opleves store bestande af den ellers sjældne sommerfugl Okker-gul Pletvinge.

Rågeleje

Omkring år 1900 blev Rågeleje kro bygget, og sommerturisterne kom til det gamle fiskeleje. Ved den lille strandpromenade er der spisemuligheder, og i blæsevejr kan man se windsurferne leger i bølgerne. Ruten følger strandvejen, som her næsten ligger helt ned til vandkanten. Imellem Smidstrup og Rågeleje strand kommer man igennem et af de mange sommerhusområder, som kysten er bebygget med.



Hundested Skanse



Knud Rasmussens Hus



Gilleleje Havn

- | | | | | | | | | |
|--|--|---|--|---|---|---|--|--|
| 1
1 Halsnæs Turistinformation
Havnegade, Hundested | 3
3 Bokildegaards Camping
Lindebjergvej 13 | 5
5 Rosenholm Camping
Torpmaglevejen 58 | 7
7 Havtyren
Lisehøjvej | 9
9 Spodsbjerg Fyr
Dyssenbakken | 11
11 Hundsted Skanse
Skansen | 13
13 Vejby Strand Camping
Rågelejevej 37 | 15
15 Gilleleje Turistinformation
Gilleleje Stationsvej 10 | 17
17 Søren Kierkegaard Stenen
Gilbjergstien, Gilbjerg Hoved |
| 2
2 Liseleje Turistinformation
Lisehøjvej 10 | 4
4 Lynæs Camping
Søndergade 57 | 6
6 Danhostel Frederiksværk
Strandgade 30 | 8
8 Spodsbjerg Fredningen
Imellem Hundested og Kikhavn | 10
10 Knud Rasmussens Hus
Knud Rasmussens vej 9 | 12
12 Danhostel Tisvildeleje
Bygmarken 30 | 14
14 DCU-Camping Rågeleje
Hostrupsvej 2 | 16
16 Heatherhill
Vest for Rågeleje | 18
18 Helene Grav
Sankt Helene Vej 49 |



Gilbjerg Hoved
 Cykelruten følger Tinkerup Strandvej, her er der mulighed for at tage en afstikker til Gilbjerg Hoved, som er et enestående naturområde ved Sjællands nordligste punkt. Her kan man bl.a. se en mindesten sat over filosofen Søren Kirkegaard.

Gilleleje
 Gilleleje ligger på toppen af Nordsjælland og er en livlig turist-, handels- og fiskerby. Her er rig mulighed for at smage på havets fristelser og opleve et autentisk havnemiljø. Det store udbud af specialforretninger og spisesteder gør det muligt at finde noget for enhver smag. Se fiske-skibene ankomme med dagens fangst, træk cyklen gennem gågaden eller tag en tur imellem de historiske huse. Det var fra Gilleleje, at størstedelen af de danske jøder blev transporteret til Sverige under 2 verdenskrig.

Forbindelser
 • Lokalbane til Hillerød og Helsingør
 • Cykelrute 33 til Hillerød. Distance 23 km

Gilleleje - Hornbæk 11,5 km / 5% grus

Nakkehoved
 På Nakkehoved er opført to fyrtårne det ene er stadig i funktion og markerer indsejlingen til Øresund sammen med fyret på Kullen. Oprindeligt blev de to fyr anvendt til at skelne det enlige fyr på Kullen fra fyrtårnene på Nakkehoved. I dag er det vestlige fyr indrettet som Fyrhistorisk museum.
 I en gammel Bronzealderhøj ligger den tidligere Fyrinspektør Kristian Faber (1775- 1845) begravet.

Munkeruphus
 Munkeruphus er et fredet landsted i en pragtfuld park, lige ned til havet. Året igennem er der skiftende kunststillinger og man kan i cafeen købe mad og forfriskninger.

Esrum Å
 Esrum Å blev anvendt til at fragte træ fra den udtømmelige Gribsskov via Esrum sø til Dronningmølle, hvor det blev udskibet til København.
 Om vinteren kan man se Cirkus Benneweis cirkusvogne, som har deres vinteropbevaring her.

Rusland, Tegners Museum
 Midt i et det fredede hede og overdrevslandskab Rusland ligger det monumentale Tegners museum.
 Museet rummer Rudolf Tegners samling af statuer, og på heden omkring museet er opstillet en række af hans bronzestatuer. Natur og kultur går på en særegen måde her op i en højere enhed.

Hornbæk
 Store lystbåde og åbne sportsvogne vidner om, at Hornbæk stadig er en af de mest eftertragtede badebyer i Danmark. Her er en af de bedste badestrande i Nordsjælland og et rigt udbud af spisesteder. Hornbæk er som de øvrige kystbyer opstået med afsæt i fiskeriet, der op igennem 1800 tallet tiltrak en række kunstnere, som har afbildet naturen og lokalbefolkningen. Efter kunstnerne kom sommergæsterne, og Hornbæk blev badeby for Københavns bedre borgerskab. I Hornbæk Kirke kan man f.eks. se en altertavle udført af C. W. Eckersberg

Forbindelser
 • Lokalbane til Hillerød og Helsingør

Hornbæk - Helsingør 14 km / 40% grus

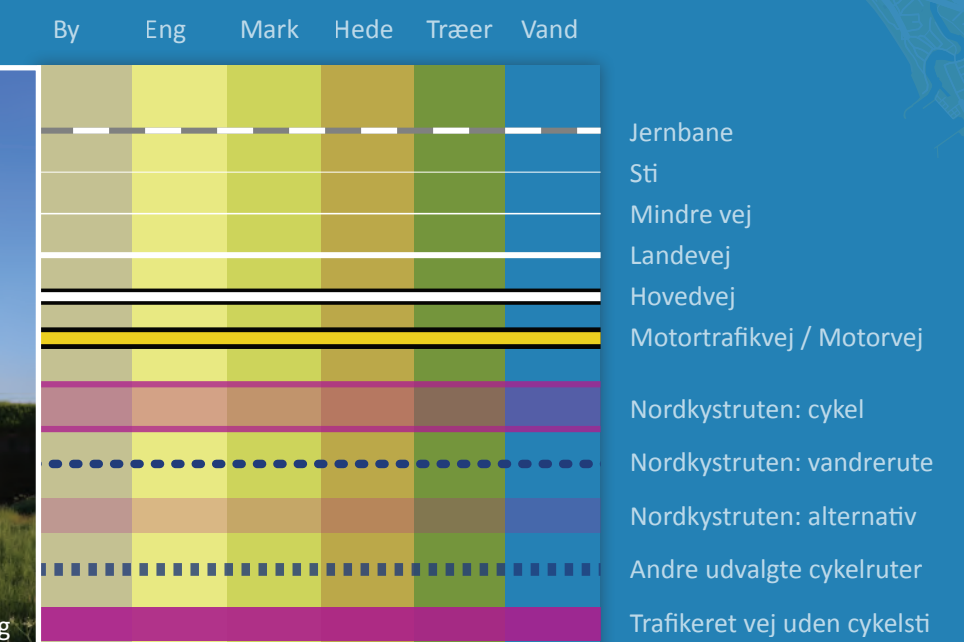
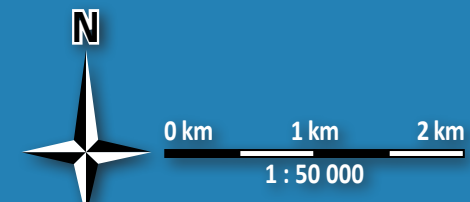
Hornbæk Plantage
 Plantagen blev i etableret i 1793 for at bekæmpe den sandflugt, der var opstået som følge af kreaturafgræsning. Den del af plantagen, der ligger nord for Strandvejen er hævet havbund, og her er det især skovfyr og østrigsk fyr, der dominerer skoven. I plantagen syd for Strandvejen er der store områder med bøg og eg.

Hellebæk
 I Hellebæk er der gennem tiden blevet produceret kanoner geværer og klædestoffer, og byen er sandsynligvis den ældste industriby i Danmark. I dag er der ingen industriproduktion, men de tidligere arbejderboliger og den gamle hammermølle vidner om tidligere tids produktion.
 Hammermøllen ligger på ruten, og her kan man sidde ved mølledammen og få en forfriskning, mens vandhulet drejer rundt.

Helsingør
 "Mit Haab staar til Havet" var Erik af Pommerens valgsprog, med indførslen af Øresundstolden og grundlæggelsen af Karmeliterklosteret lagde han grundstenen til det nuværende Helsingør. Havet har lige siden bragt Helsingør velstand, ved handel, skibsværfter og færgefart. I dag er det Kronborg, Kulturværftet og Museet for Søfart, der trækker turister fra hele verden til Helsingør, og for børnene er det især Øresundakvariet, der vækker begejstring. Tag dig tid til Helsingør - her er også tid til dig.

Forbindelser
 • Kystbane til København / Malmø
 • Lokalbane til Hillerød og Gilleleje
 • Færge til Helsingør
 • Cykelrute 9 til København
 • Cykelrute 105 mellem Højstrup og Snekkersten
 • Cykelrute 107 mellem Alsgårde og Espergærde

- | | |
|---------------------------------|-----------------------------------|
| 47 Helsingør - Hundested | 33 Gilleleje - Hillerød |
| 2 Hanstholm - København | 40 Tidsvilde - Hillerød |
| 9 Helsingør - København | 105 Højstrup - Snekkersten |
| 32 Tidsvilde - Hillerød | 107 Alsgårde - Espergærde |



- | | | | | | | |
|--|--|---|---|---|--|---|
| 19 Top Camp Dronningmølle Strand
Strandkrogen 28 | 21 Fyrhistorisk Museum
Fyrvejen 25 A | 23 Helsingør Camping
Strandalleen 2 | 25 Skibstrup Camping
Stormlugen 20 | 27 VisitNordsjælland Hornbæk
Vestre Stejlebakke 2A | 29 Øresundskvariet
Strandpromenaden 5 | 31 Skibsklarerergården
Strandgade 1 |
| 20 Munkeruphus
Munkerup Strandvej 78 | 22 Danhostel
Nordre Strandvej 24 | 24 DCU-Camping Hornbæk
Planetvej 4 | 26 VisitNordsjælland Helsingør
Havnepladsen | 28 Kulturhavn Kronborg
Kronborg, Kulturværftet, M/S Museet for Søfart | 30 Helsingør Bymuseum
Karmeliterhuset, Sct. Anna Gade 36 | 32 Hammermøllen
Båsemagergade 21 |

Kortdata: © OpenStreetMap.org bidragsydere: Open Database License.
 Kortdesign og layout: © Holm : Hammershøj Kartografi

Region Hovedstaden

Tekst og foto: © WrisbergConsult